



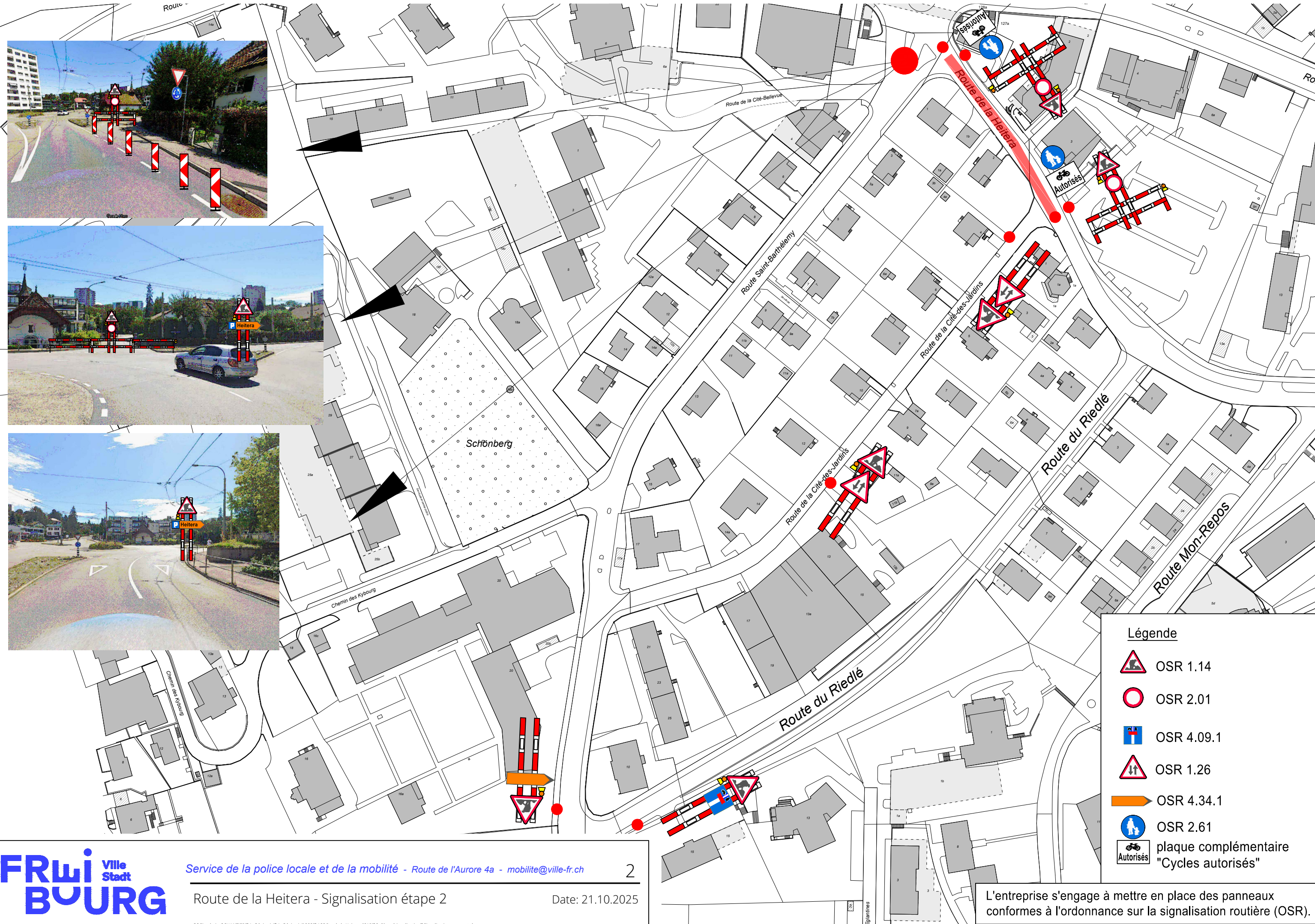





**Légende**

-  OSR 1.14
-  OSR 2.01
-  OSR 4.09.1
-  OSR 2.37

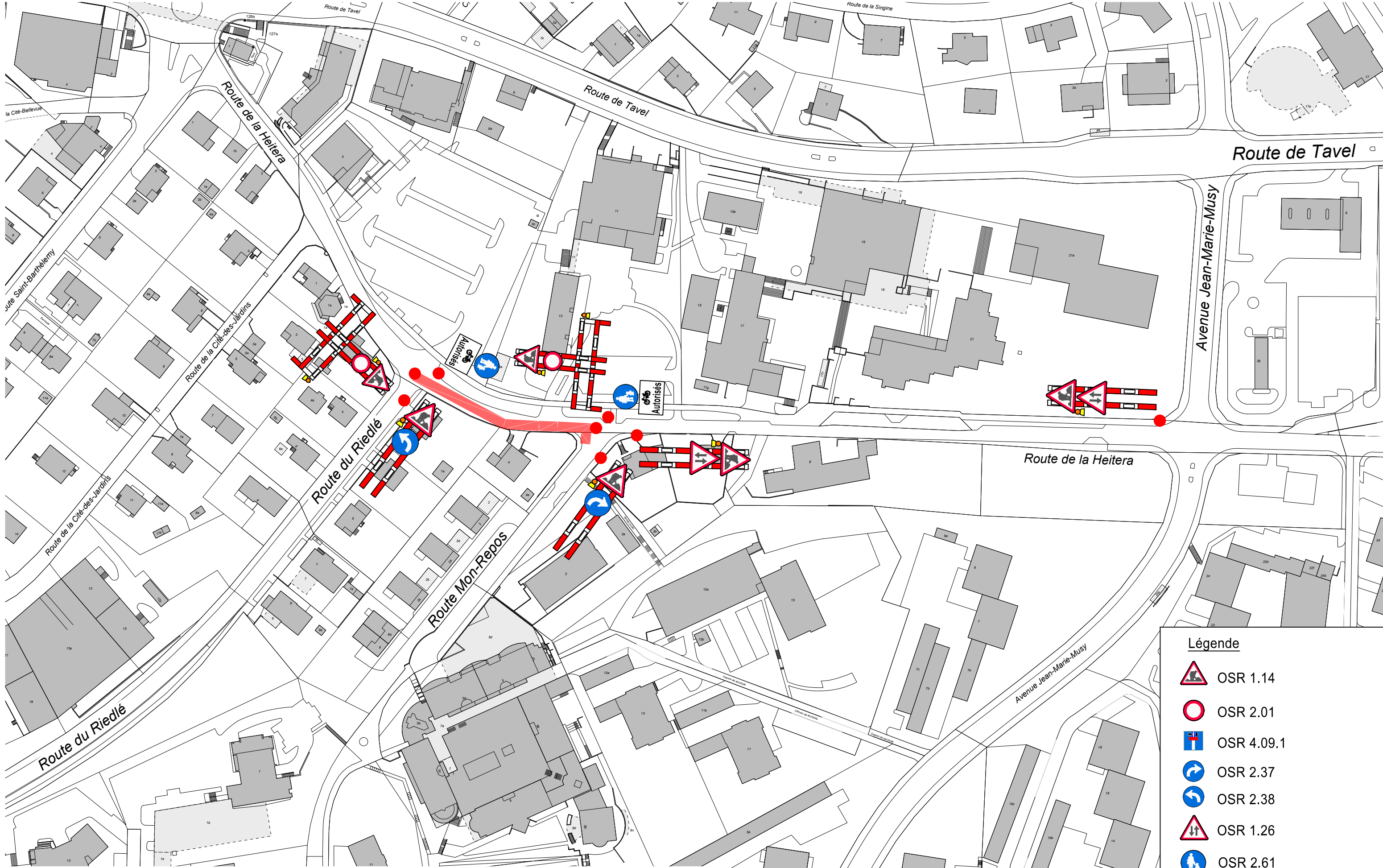
L'entreprise s'engage à mettre en place des panneaux conformes à l'ordonnance sur la signalisation routière (OSR).



**Légende**

	OSR 1.14
	OSR 2.01
	OSR 4.09.1
	OSR 1.26
	OSR 4.34.1
	OSR 2.61
	plaque complémentaire "Cycles autorisés"

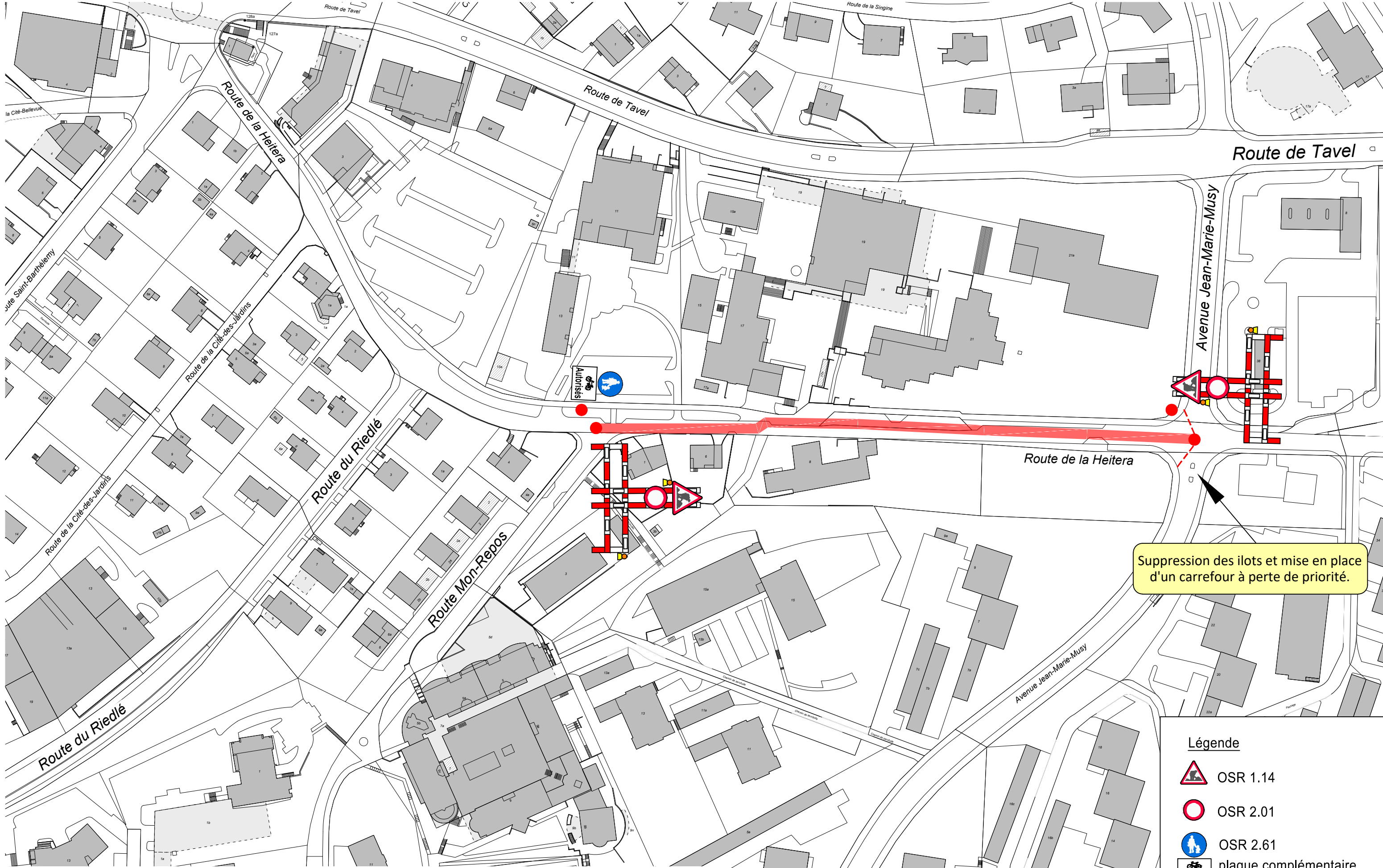
L'entreprise s'engage à mettre en place des panneaux conformes à l'ordonnance sur la signalisation routière (OSR).





Légende	
	OSR 1.14
	OSR 2.01
	OSR 4.09.1
	OSR 2.37
	OSR 2.38
	OSR 1.26
	OSR 2.61
	plaque complémentaire "Cycles autorisés"

L'entreprise s'engage à mettre en place des panneaux conformes à l'ordonnance sur la signalisation routière (OSR).

G:\Circulation\CHANTIERS\1. Génie civil\1. Génie civil 2025\166 Rte de la Heitera (CAD)\2. Plans (signalisation)\Signalisation\_concept.dwg



Suppression des ilots et mise en place d'un carrefour à perte de priorité.

- Légende**
-  OSR 1.14
  -  OSR 2.01
  -  OSR 2.61
  -  plaque complémentaire "Cycles autorisés"

L'entreprise s'engage à mettre en place des panneaux conformes à l'ordonnance sur la signalisation routière (OSR).

Route de Tavel

Avenue Jean-Marie-Musy

Heitera

Route de la Heitera





Route de la Heitera

Route de la Heitera

Chemin des Maggenberg

Suppression des ilots et mise en place d'un carrefour à perte de priorité.

Légende

-  OSR 1.14
-  OSR 2.01
-  OSR 4.09.1
-  OSR 2.42
-  OSR 2.43
-  OSR 2.61
-  plaque complémentaire "Cycles autorisés"

L'entreprise s'engage à mettre en place des panneaux conformes à l'ordonnance sur la signalisation routière (OSR).